

Straßenverkehrslärm

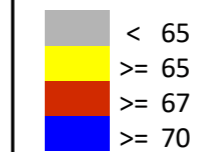
Bestand 2025
 nach Fertigstellung Umgehungsstraße

Berechnung nach RLS-19 in 4 m über Grund
 Maximal-Pegel am Gebäude



L1103, L1110 und Ochsenwiesenstraße

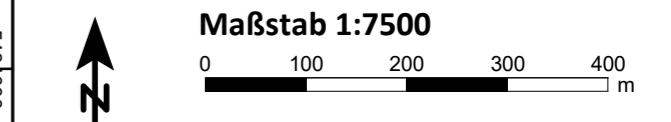
Pegelwerte

LrT
 dB(A)

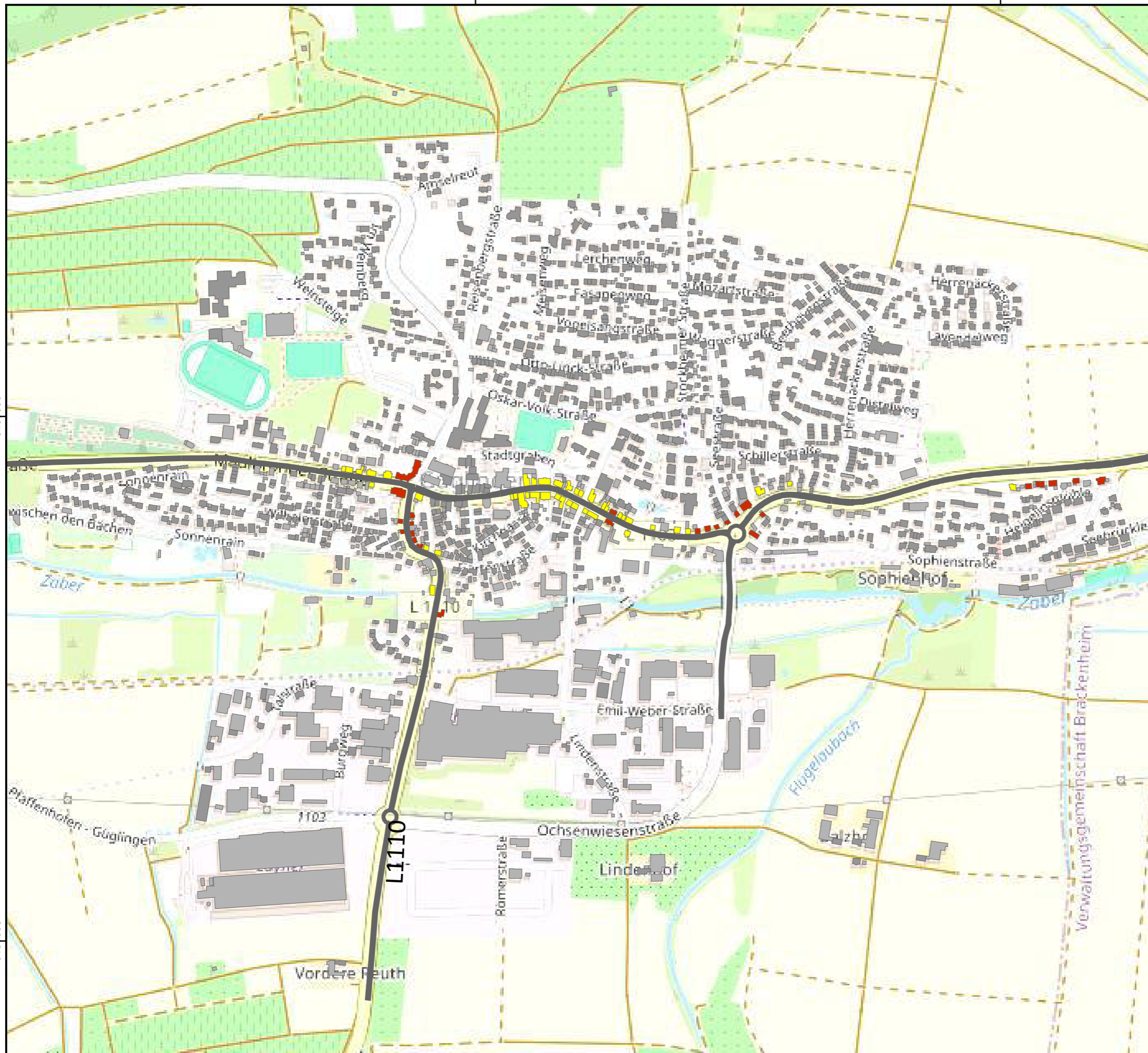


Zeichenerklärung

-  Hauptgebäude
-  Nebengebäude



Bearbeiter: sv/ser
 Erstellt am: 25.11.2025
 Bearbeitet mit SoundPLAN 9.0, Update 17.02.2025
 Projekt: 23-GS-072



Stadt Göglingen
 Göglingen

Nacht

Straßenverkehrslärm

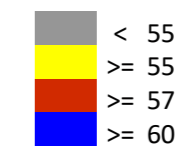
Bestand 2025
 nach Fertigstellung Umgehungsstraße

Berechnung nach RLS-19 in 4 m über Grund

Maximal-Pegel am Gebäude

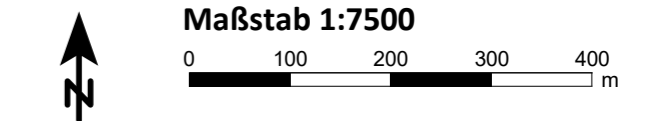
L1103, L1110 und Ochsenwiesenstraße

Pegelwerte
 LrN
 dB(A)



Zeichenerklärung

- Hauptgebäude
- Nebengebäude



Bearbeiter: sv/ser
 Erstellt am: 25.11.2025
 Bearbeitet mit SoundPLAN 9.0, Update 17.02.2025
 Projekt: 23-GS-072



2025 LAP Güglingen Lärmpegel nach Fertigstellung Umgehungsstraße

| Name | Anzahl Einwohner | RLS-19 Max-Pegel | | Stadtteil |
|--------------------------------|------------------|------------------|-----------|-----------|
| | | Tag LrT | Nacht LrN | |
| Bahnhofplatz 5 | 20,0 | 64 | 56 | Güglingen |
| Bergstraße 19 | 1,0 | 65 | 58 | Güglingen |
| Eibensbacher Straße 7 | 3,0 | 68 | 60 | Güglingen |
| Eibensbacher Straße 9 | 1,0 | 67 | 60 | Güglingen |
| Eibensbacher Straße 11 | 8,0 | 67 | 60 | Güglingen |
| Eibensbacher Straße 12 | 2,0 | 67 | 60 | Güglingen |
| Eibensbacher Straße 13 | 6,0 | 67 | 60 | Güglingen |
| Eibensbacher Straße 15 | 3,0 | 67 | 60 | Güglingen |
| Eibensbacher Straße 17 | 1,0 | 67 | 60 | Güglingen |
| Eibensbacher Straße 19 | 3,0 | 66 | 59 | Güglingen |
| Eibensbacher Straße 20 | 1,0 | 64 | 57 | Güglingen |
| Eibensbacher Straße 24 | 2,0 | 65 | 58 | Güglingen |
| Eibensbacher Straße 31 | 2,0 | 67 | 60 | Güglingen |
| Eibensbacher Straße 38 | 11,0 | 64 | 56 | Güglingen |
| Eibensbacher Straße 41 | 6,0 | 63 | 56 | Güglingen |
| Eibensbacher Weg 9 | 2,0 | 64 | 57 | Güglingen |
| Gartenstraße 40 | 5,0 | 62 | 55 | Güglingen |
| Heigelinsmühle 2 | 5,0 | 67 | 59 | Güglingen |
| Heigelinsmühle 4 | 2,0 | 64 | 56 | Güglingen |
| Heigelinsmühle 6 | 7,0 | 68 | 60 | Güglingen |
| Heigelinsmühle 8 | 4,0 | 64 | 55 | Güglingen |
| Heigelinsmühle 10 | 2,2 | 68 | 60 | Güglingen |
| Heigelinsmühle 12 | 3,0 | 68 | 60 | Güglingen |
| Heigelinsmühle 12/1 | 2,0 | 69 | 60 | Güglingen |
| Heigelinsmühle 14 | 8,0 | 67 | 59 | Güglingen |
| Heigelinsmühle 16 | 3,0 | 66 | 58 | Güglingen |
| Heilbronner Straße 1 | 20,0 | 66 | 58 | Güglingen |
| Heilbronner Straße 2 | 8,0 | 66 | 59 | Güglingen |
| Heilbronner Straße 2/1,Gartens | 11,0 | 66 | 58 | Güglingen |
| Heilbronner Straße 3 | 6,0 | 66 | 58 | Güglingen |
| Heilbronner Straße 4 | 2,4 | 66 | 58 | Güglingen |
| Heilbronner Straße 5 | 6,0 | 66 | 58 | Güglingen |
| Heilbronner Straße 6 | 4,0 | 66 | 58 | Güglingen |
| Heilbronner Straße 7 | 7,0 | 66 | 58 | Güglingen |
| Heilbronner Straße 8 | 4,0 | 65 | 57 | Güglingen |
| Heilbronner Straße 9 | 9,0 | 66 | 58 | Güglingen |
| Heilbronner Straße 10 | 4,0 | 65 | 57 | Güglingen |
| Heilbronner Straße 13 | 7,0 | 66 | 59 | Güglingen |
| Heilbronner Straße 14 | 4,0 | 67 | 59 | Güglingen |
| Heilbronner Straße 15 | 14,0 | 66 | 58 | Güglingen |
| Heilbronner Straße 17 | 1,3 | 67 | 59 | Güglingen |
| Heilbronner Straße 19 | 4,0 | 67 | 59 | Güglingen |
| Heilbronner Straße 20 | 2,3 | 65 | 57 | Güglingen |
| Heilbronner Straße 21 | 3,0 | 66 | 58 | Güglingen |
| Heilbronner Straße 23 | 1,0 | 66 | 58 | Güglingen |
| Heilbronner Straße 25 | 2,0 | 66 | 58 | Güglingen |

2025 LAP Güglingen Lärmpegel nach Fertigstellung Umgehungsstraße

| Name | Anzahl Einwohner | RLS-19 Max-Pegel | | Stadtteil |
|---------------------------------|------------------|------------------|-----------|-----------|
| | | Tag LrT | Nacht LrN | |
| Heilbronner Straße 33 | 1,0 | 65 | 57 | Güglingen |
| Heilbronner Straße 35 | 3,0 | 64 | 56 | Güglingen |
| Heilbronner Straße 38 | 33,0 | 63 | 55 | Güglingen |
| Heilbronner Straße 39 | 5,0 | 65 | 57 | Güglingen |
| Heilbronner Straße 41 | 3,0 | 66 | 58 | Güglingen |
| Heilbronner Straße 43 | 5,0 | 67 | 59 | Güglingen |
| Heilbronner Straße 45 | 5,0 | 67 | 59 | Güglingen |
| Heilbronner Straße 46 | 1,0 | 67 | 58 | Güglingen |
| Heilbronner Straße 47 | 1,0 | 67 | 59 | Güglingen |
| Heilbronner Straße 48 | 0,2 | 66 | 58 | Güglingen |
| Heilbronner Straße 48 | 5,0 | 64 | 56 | Güglingen |
| Heilbronner Straße 49 | 2,0 | 67 | 58 | Güglingen |
| Heilbronner Straße 51 | 30,0 | 68 | 60 | Güglingen |
| Heilbronner Straße 52 | 6,0 | 64 | 56 | Güglingen |
| Heilbronner Straße 53 | 13,0 | 65 | 57 | Güglingen |
| Heilbronner Straße 55 | 4,0 | 64 | 56 | Güglingen |
| Heilbronner Straße 57 | 3,0 | 64 | 56 | Güglingen |
| Heilbronner Straße 59 | 1,0 | 65 | 56 | Güglingen |
| Heilbronner Straße 60 | 3,0 | 63 | 55 | Güglingen |
| Heilbronner Straße 61 | 1,3 | 64 | 56 | Güglingen |
| Heilbronner Straße 62 | 6,0 | 63 | 55 | Güglingen |
| Heilbronner Straße 64 | 1,0 | 63 | 55 | Güglingen |
| Kleingartacher Straße 9,Kleinga | 35,0 | 67 | 59 | Güglingen |
| Marktstraße 2 | 3,0 | 66 | 59 | Güglingen |
| Marktstraße 20 | 1,9 | 65 | 58 | Güglingen |
| Marktstraße 22 | 5,0 | 65 | 58 | Güglingen |
| Marktstraße 24 | 9,0 | 65 | 58 | Güglingen |
| Marktstraße 27 | 4,4 | 66 | 59 | Güglingen |
| Marktstraße 28 | 2,0 | 66 | 58 | Güglingen |
| Marktstraße 29 | 2,6 | 66 | 59 | Güglingen |
| Marktstraße 30 | 5,1 | 65 | 58 | Güglingen |
| Marktstraße 31,Marktstraße 33 | 17,0 | 66 | 59 | Güglingen |
| Marktstraße 32 | 13,0 | 65 | 58 | Güglingen |
| Maulbronner Straße 3,Maulbro | 5,0 | 67 | 59 | Güglingen |
| Maulbronner Straße 8 | 10,0 | 66 | 57 | Güglingen |
| Maulbronner Straße 9 | 1,6 | 66 | 57 | Güglingen |
| Maulbronner Straße 13 | 13,0 | 64 | 56 | Güglingen |
| Maulbronner Straße 14 | 7,0 | 66 | 57 | Güglingen |
| Maulbronner Straße 15 | 2,0 | 64 | 55 | Güglingen |
| Maulbronner Straße 16 | 6,0 | 65 | 57 | Güglingen |
| Maulbronner Straße 17 | 1,8 | 64 | 55 | Güglingen |
| Maulbronner Straße 18 | 7,0 | 65 | 57 | Güglingen |
| Maulbronner Straße 19 | 9,0 | 64 | 55 | Güglingen |
| Maulbronner Straße 20 | 1,0 | 65 | 56 | Güglingen |
| Maulbronner Straße 22 | 1,0 | 64 | 55 | Güglingen |
| Maulbronner Straße 35 | 4,0 | 64 | 55 | Güglingen |

2025 LAP Güglingen Lärmpegel nach Fertigstellung Umgehungsstraße

| Name | Anzahl Einwohner | RLS-19 Max-Pegel | | Stadtteil |
|-------------------------|------------------|------------------|-----------|-----------|
| | | Tag LrT | Nacht LrN | |
| Maulbronner Straße 35/1 | 4,0 | 64 | 56 | Güglingen |
| Seestraße 1 | 4,0 | 68 | 60 | Güglingen |
| Sophienstraße 3 | 6,0 | 68 | 60 | Güglingen |
| Vanilleweg 2 | 4,0 | 64 | 57 | Güglingen |
| Wilhelmstraße 1 | 2,0 | 68 | 61 | Güglingen |
| Wilhelmstraße 2 | 3,0 | 62 | 55 | Güglingen |

Straßenverkehrslärm

nach Fertigstellung Umgehungsstraße

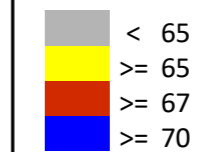
Berechnung nach RLS-19 in 4 m über Grund

Maximal-Pegel am Gebäude



Maßnahme 30 km/h Eibensbacher Straße
 Maßnahme 50 km/h Heilbronner Str. (Ost)

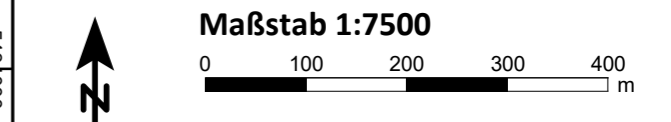
Pegelwerte

LrT
 dB(A)

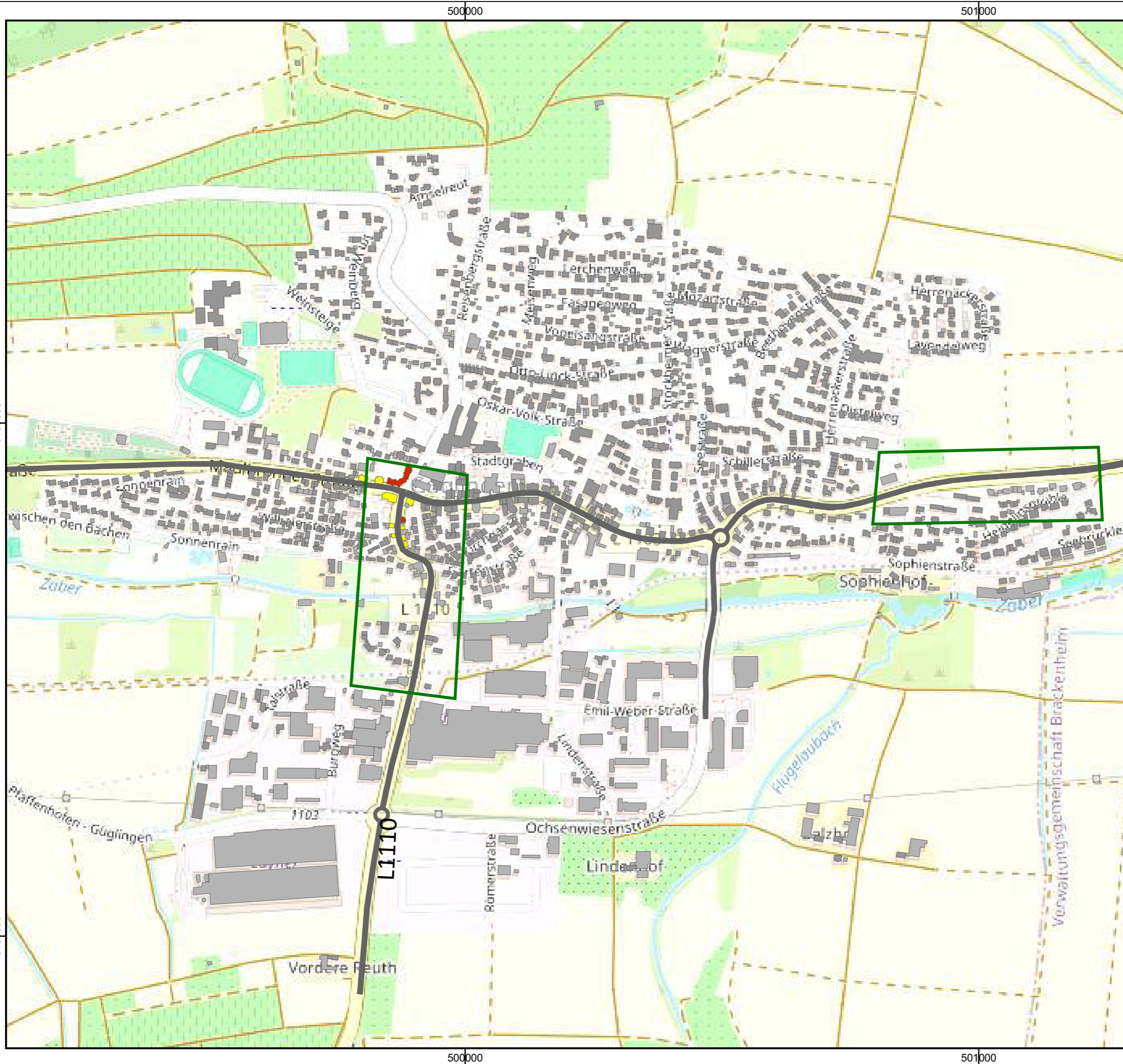


Zeichenerklärung

-  Hauptgebäude
-  Nebengebäude



Bearbeiter: sv/ser
 Erstellt am: 10.03.2026
 Bearbeitet mit SoundPLAN 9.0, Update 17.02.2025
 Projekt: 23-GS-072



Stadt Göglingen
 Göglingen

Nacht

Straßenverkehrslärm

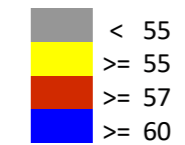
nach Fertigstellung Umgehungsstraße

Berechnung nach RLS-19 in 4 m über Grund

Maximal-Pegel am Gebäude

Maßnahme 30 km/h Eibensbacher Straße
 Maßnahme 50 km/h Heilbronner Straße (Os

Pegelwerte
 LrN
 dB(A)




Zeichenerklärung

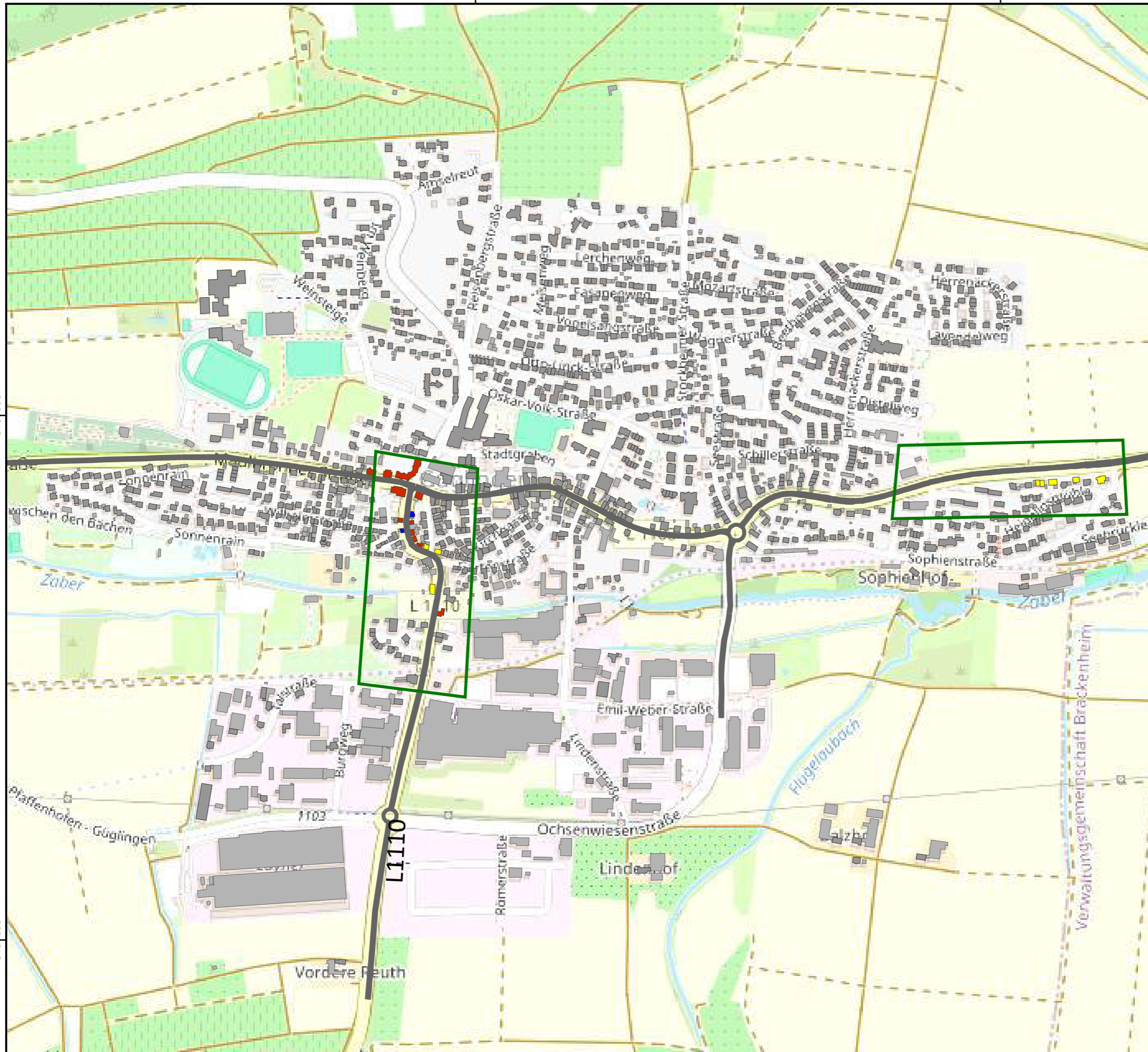
- Hauptgebäude
- Nebengebäude



Maßstab 1:7500



Bearbeiter: sv/ser
 Erstellt am: 10.03.2026
 Bearbeitet mit SoundPLAN 9.0, Update 17.02.2025
 Projekt: 23-GS-072



2026 LAP Güglingen Lärmpegel

Eibensbacher Straße - Maßnahme: 30 km/h

| Name | Anzahl Einwohner | Bestand 50 km/h | | 30 km/h Tag + Nacht | |
|---------------------------|------------------|-----------------|-----------|---------------------|-----------|
| | | Tag LrT | Nacht LrN | Tag LrT | Nacht LrN |
| Bergstraße 19 | 1 | 65 | 58 | 62 | 55 |
| Eibensbacher Straße 7 | 3 | 68 | 60 | 67 | 60 |
| Eibensbacher Straße 9 | 1 | 67 | 60 | 66 | 59 |
| Eibensbacher Straße 11 | 8 | 67 | 60 | 65 | 58 |
| Eibensbacher Straße 12 | 2 | 67 | 60 | 66 | 59 |
| Eibensbacher Straße 13 | 6 | 67 | 60 | 65 | 58 |
| Eibensbacher Straße 15 | 3 | 67 | 60 | 64 | 57 |
| Eibensbacher Straße 17 | 1 | 67 | 60 | 64 | 57 |
| Eibensbacher Straße 19 | 3 | 66 | 59 | 63 | 56 |
| Eibensbacher Straße 20 | 1 | 64 | 57 | 61 | 54 |
| Eibensbacher Straße 24 | 2 | 65 | 58 | 62 | 55 |
| Eibensbacher Straße 31 | 2 | 67 | 60 | 64 | 57 |
| Eibensbacher Straße 38 | 11 | 64 | 56 | 62 | 54 |
| Eibensbacher Straße 41 | 6 | 63 | 56 | 60 | 53 |
| Eibensbacher Weg 9 | 2 | 64 | 57 | 61 | 54 |
| Gartenstraße 40 | 5 | 62 | 55 | 59 | 52 |
| Kleingartacher Straße 9,k | 35 | 67 | 59 | 67 | 58 |
| Marktstraße 2 | 3 | 66 | 59 | 65 | 58 |
| Maulbronner Straße 3,M | 5 | 67 | 59 | 65 | 58 |
| Maulbronner Straße 8 | 10 | 66 | 57 | 66 | 57 |
| Maulbronner Straße 14 | 7 | 66 | 57 | 66 | 57 |
| Vanilleweg 2 | 4 | 64 | 57 | 61 | 54 |
| Wilhelmstraße 1 | 2 | 68 | 61 | 66 | 60 |
| Wilhelmstraße 2 | 3 | 62 | 55 | 61 | 54 |

Stadt Göglingen
Frauenzimmern

Tag

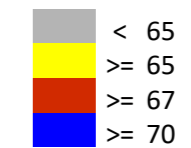
Straßenverkehrslärm LUBW korrigiert
Bestand 2024

Berechnung nach RLS-19 in 4 m über Grund

Maximal-Pegel am Gebäude

L1103 in Frauenzimmern

Pegelwerte
 LrT
 in dB(A)



Zeichenerklärung

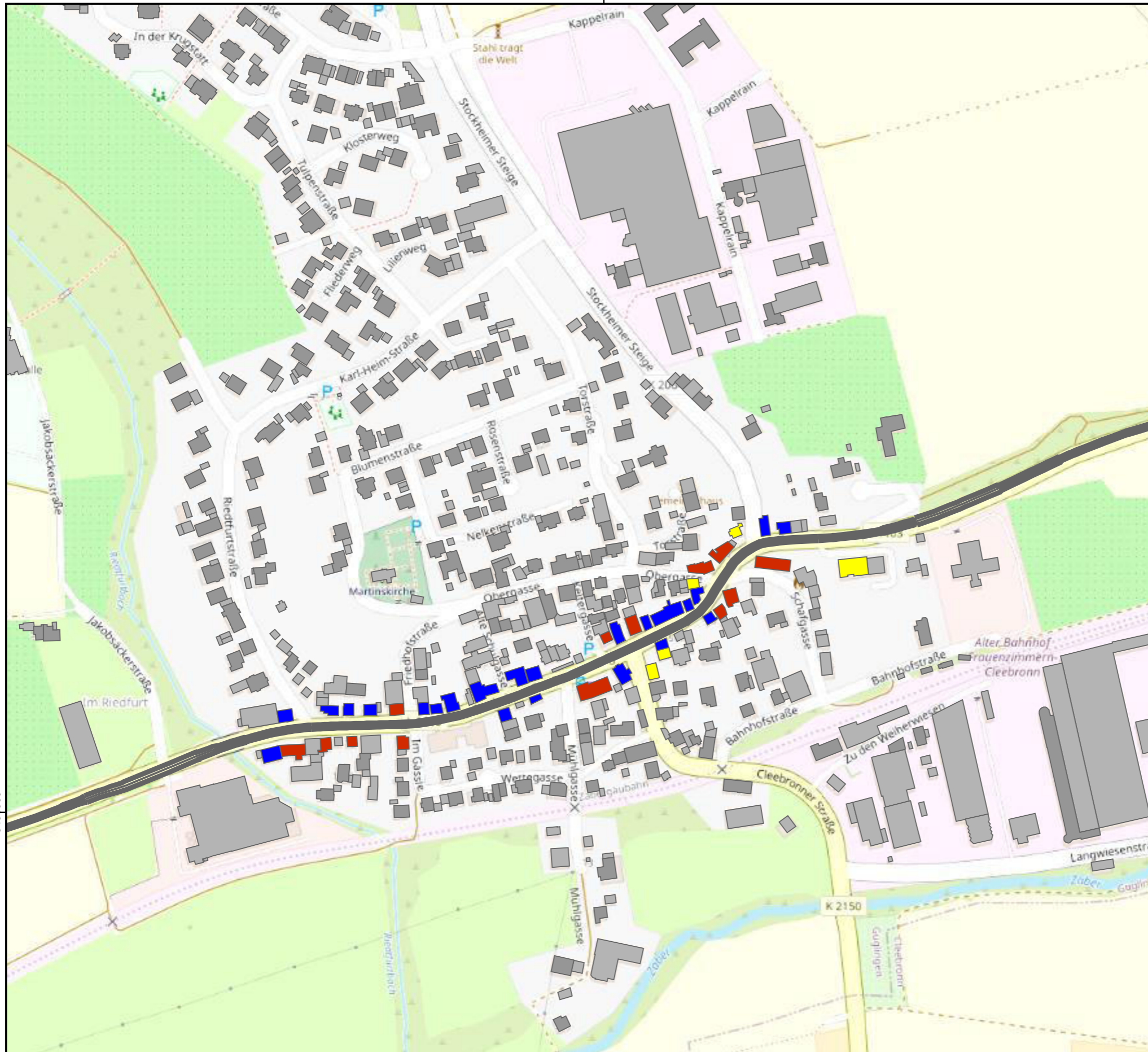
- Hauptgebäude
- Nebengebäude



Maßstab 1:3000



Bearbeiter: sv/ser
 Erstellt am: 26.02.2024
 Bearbeitet mit SoundPLAN 9.0, Update 17.02.2025
 Projekt: 23-GS-072



5435000

5435000

502000

502000

Stadt Göglingen
Frauenzimmern

Nacht

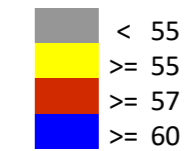
Straßenverkehrslärm LUBW korrigiert
Bestand 2024

Berechnung nach RLS-19 in 4 m über Grund



Maximal-Pegel am Gebäude

L1103 in Frauenzimmern

Pegelwerte
 LrN
 in dB(A)



Zeichenerklärung

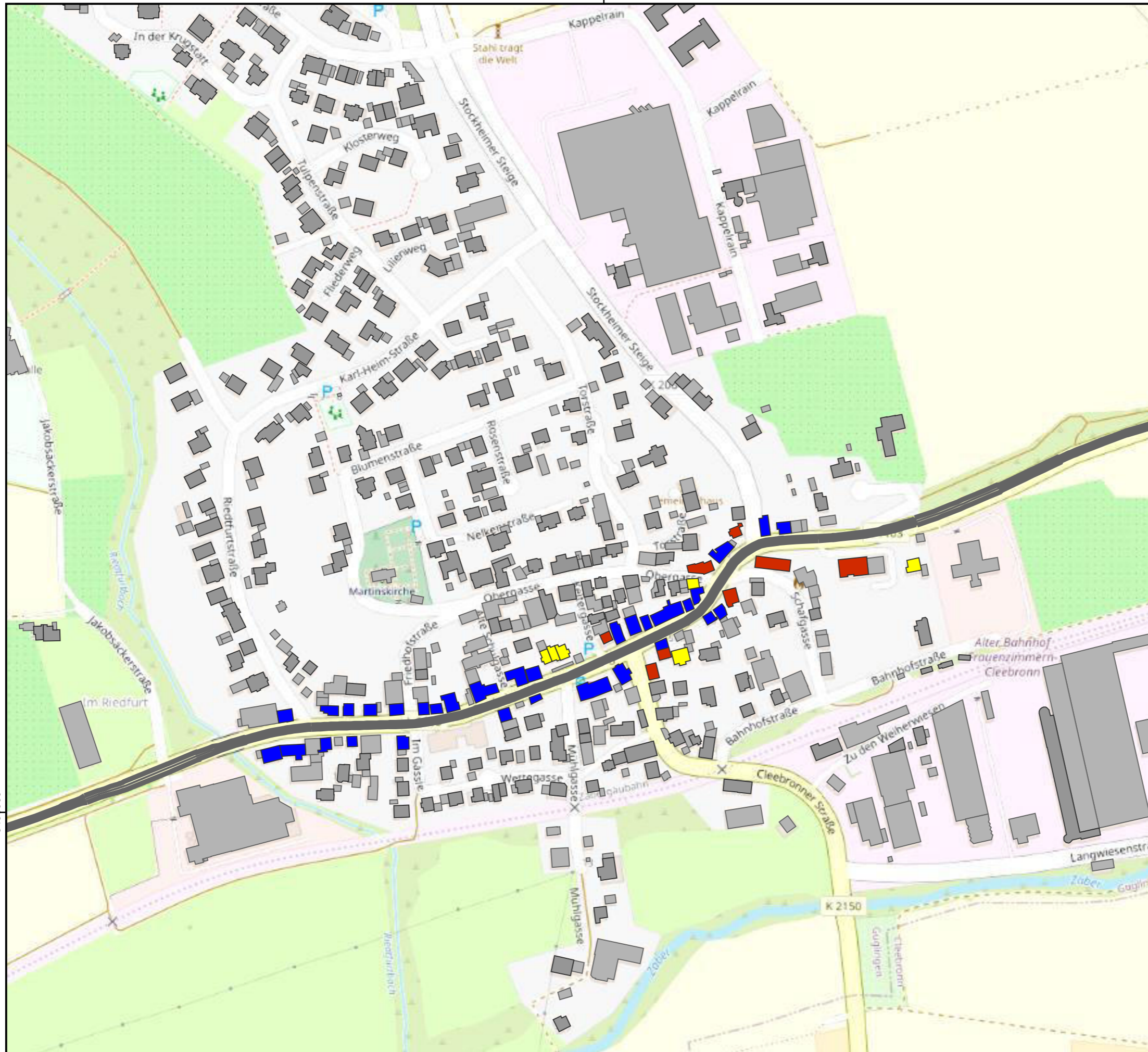
-  Hauptgebäude
-  Nebengebäude



Maßstab 1:3000



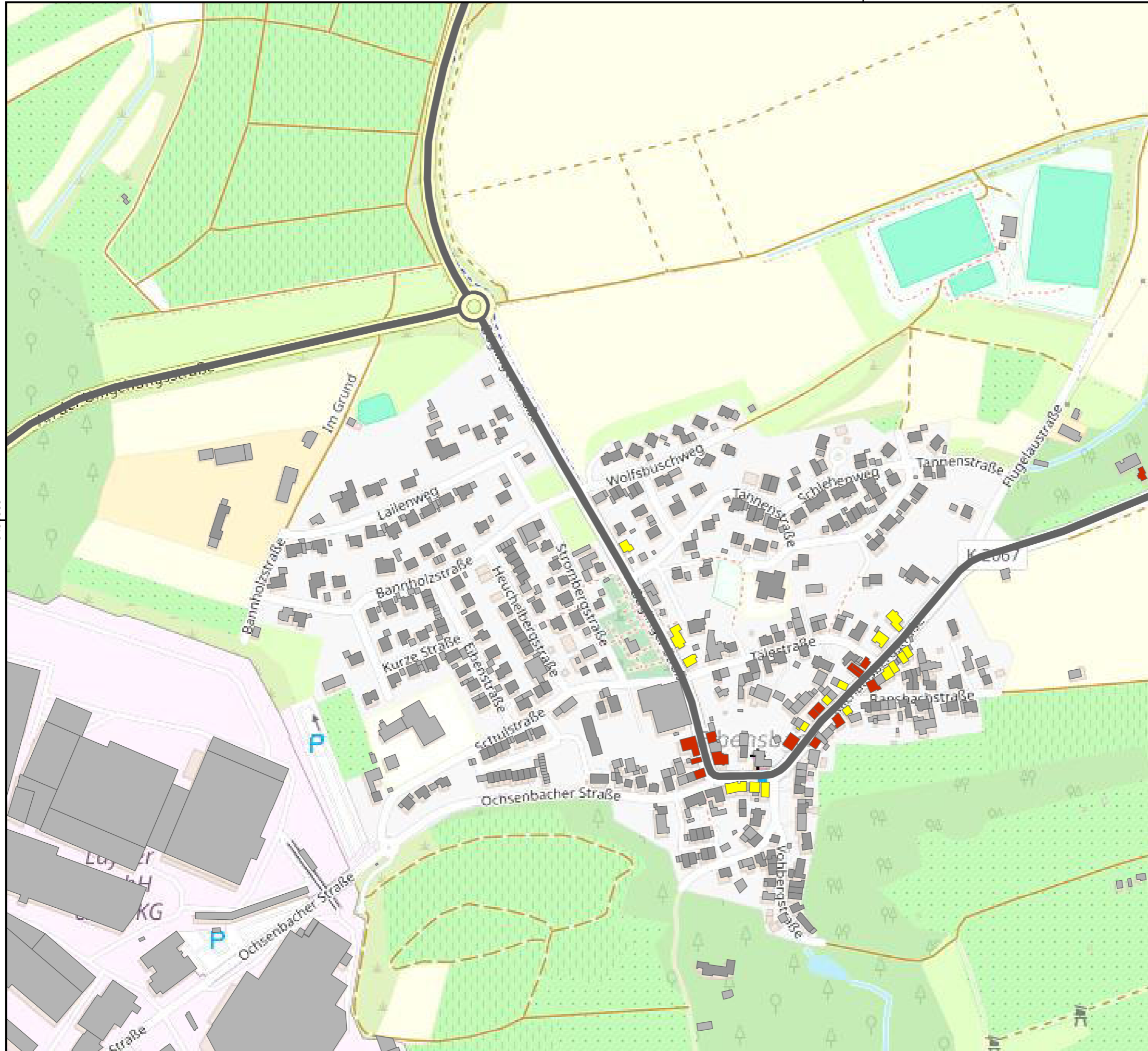
Bearbeiter: sv/ser
 Erstellt am: 26.02.2024
 Bearbeitet mit SoundPLAN 9.0, Update 17.02.2025
 Projekt: 23-GS-072



2024 LAP Güglingen Lärmpegel Frauenzimmern

| Name | Anzahl Einwohner | RLS-19 Max-Pegel | | Stadtteil |
|---------------------------|------------------|------------------|-----------|---------------|
| | | Tag LrT | Nacht LrN | |
| Brackenheimer Straße 5 | 6,0 | 72 | 63 | Frauenzimmern |
| Brackenheimer Straße 7 | 4,0 | 70 | 61 | Frauenzimmern |
| Brackenheimer Straße 8 | 4,0 | 70 | 62 | Frauenzimmern |
| Brackenheimer Straße 8/1 | 2,0 | 69 | 61 | Frauenzimmern |
| Brackenheimer Straße 9 | 2,0 | 70 | 61 | Frauenzimmern |
| Brackenheimer Straße 10 | 3,0 | 69 | 61 | Frauenzimmern |
| Brackenheimer Straße 11 | 5,0 | 70 | 61 | Frauenzimmern |
| Brackenheimer Straße 12 | 1,0 | 69 | 61 | Frauenzimmern |
| Brackenheimer Straße 13 | 5,0 | 69 | 61 | Frauenzimmern |
| Brackenheimer Straße 17 | 1,0 | 70 | 61 | Frauenzimmern |
| Brackenheimer Straße 19 | 2,0 | 71 | 62 | Frauenzimmern |
| Brackenheimer Straße 23 | 2,0 | 70 | 61 | Frauenzimmern |
| Brackenheimer Straße 26 | 1,4 | 71 | 62 | Frauenzimmern |
| Brackenheimer Straße 31 | 7,0 | 70 | 61 | Frauenzimmern |
| Brackenheimer Straße 33 | 2,7 | 70 | 61 | Frauenzimmern |
| Brackenheimer Straße 34 | 2,0 | 72 | 63 | Frauenzimmern |
| Brackenheimer Straße 37 | 3,0 | 64 | 55 | Frauenzimmern |
| Brackenheimer Straße 38 | 17,0 | 69 | 60 | Frauenzimmern |
| Brackenheimer Straße 40 | 3,0 | 70 | 61 | Frauenzimmern |
| Brackenheimer Straße 43 | 4,0 | 70 | 61 | Frauenzimmern |
| Brackenheimer Straße 46 | 4,0 | 72 | 63 | Frauenzimmern |
| Brackenheimer Straße 47 | 13,0 | 69 | 60 | Frauenzimmern |
| Brackenheimer Straße 48 | 1,3 | 66 | 57 | Frauenzimmern |
| Brackenheimer Straße 49 | 1,0 | 70 | 61 | Frauenzimmern |
| Brackenheimer Straße 50 | 5,0 | 64 | 55 | Frauenzimmern |
| Brackenheimer Straße 51 | 2,0 | 71 | 62 | Frauenzimmern |
| Brackenheimer Straße 53 | 1,0 | 71 | 62 | Frauenzimmern |
| Brackenheimer Straße 55 | 5,0 | 71 | 62 | Frauenzimmern |
| Brackenheimer Straße 56 | 4,0 | 71 | 62 | Frauenzimmern |
| Brackenheimer Straße 58 | 1,0 | 69 | 60 | Frauenzimmern |
| Brackenheimer Straße 59 | 4,0 | 69 | 60 | Frauenzimmern |
| Brackenheimer Straße 60 | 1,8 | 68 | 59 | Frauenzimmern |
| Brackenheimer Straße 61 | 4,0 | 66 | 57 | Frauenzimmern |
| Brackenheimer Straße 65 | 2,0 | 70 | 61 | Frauenzimmern |
| Brackenheimer Straße 72 | 6,0 | 66 | 58 | Frauenzimmern |
| Brackenheimer Straße 76 | 3,0 | 63 | 55 | Frauenzimmern |
| Cleebronner Straße 3 | 5,0 | 66 | 57 | Frauenzimmern |
| Friedhofstraße 2 | 5,0 | 70 | 61 | Frauenzimmern |
| Im Gässle 2 | 1,6 | 69 | 60 | Frauenzimmern |
| Keltergasse 1 | 4,0 | 64 | 55 | Frauenzimmern |
| Keltergasse 1/1 | 3,0 | 64 | 55 | Frauenzimmern |
| Keltergasse 2 | 4,0 | 68 | 59 | Frauenzimmern |
| Obergasse 1 | 6,0 | 65 | 56 | Frauenzimmern |
| Obergasse 2 | 2,0 | 67 | 58 | Frauenzimmern |
| Schafgasse 3,Schafgasse 1 | 5,0 | 67 | 58 | Frauenzimmern |
| Stockheimer Steige 2 | 2,0 | 70 | 61 | Frauenzimmern |

50000



543000

543000

50000

Stadt Güglingen
Lärmaktionsplan 2024
 EU-Richtlinie 2002/49/EG
Analyse Verkehrslärm

Stadt Güglingen
Eibensbach

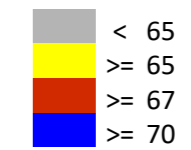
Tag

Straßenverkehrslärm
Bestand

Berechnung nach RLS-19 in 4 m über Grund

Maximal-Pegel am Gebäude

Pegelwerte
 LrT
 in dB(A)




Zeichenerklärung

- Hauptgebäude
- Nebengebäude



Maßstab 1:4000



Bearbeiter: sv/ser
 Erstellt am: 25.02.2026
 Bearbeitet mit SoundPLAN 9.0, Update 17.02.2025
 Projekt: 23-GS-072



50000



50000

Stadt Güglingen
Lärmaktionsplan 2024
 EU-Richtlinie 2002/49/EG
Analyse Verkehrslärm

Stadt Güglingen
Eibensbach

Nacht

Straßenverkehrslärm
Bestand

Berechnung nach RLS-19 in 4 m über Grund

Maximal-Pegel am Gebäude

Pegelwerte
 LrN
 in dB(A)


- < 55
- >= 55
- >= 57
- >= 60

Zeichenerklärung

- Hauptgebäude
- Nebengebäude



Maßstab 1:4000



Bearbeiter: sv/ser
 Erstellt am: 25.02.2026
 Bearbeitet mit SoundPLAN 9.0, Update 17.02.2025
 Projekt: 23-GS-072



50000



50000

Stadt Güglingen
Lärmaktionsplan 2024
 EU-Richtlinie 2002/49/EG
Analyse Verkehrslärm

Stadt Güglingen
Eibensbach

Tag

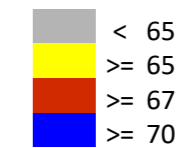
Straßenverkehrslärm

Berechnung nach RLS-19 in 4 m über Grund

Maximal-Pegel am Gebäude

Maßnahme 30 km/h

Pegelwerte
 LrT
 in dB(A)

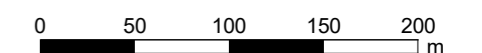


Zeichenerklärung

- Hauptgebäude
- Nebengebäude



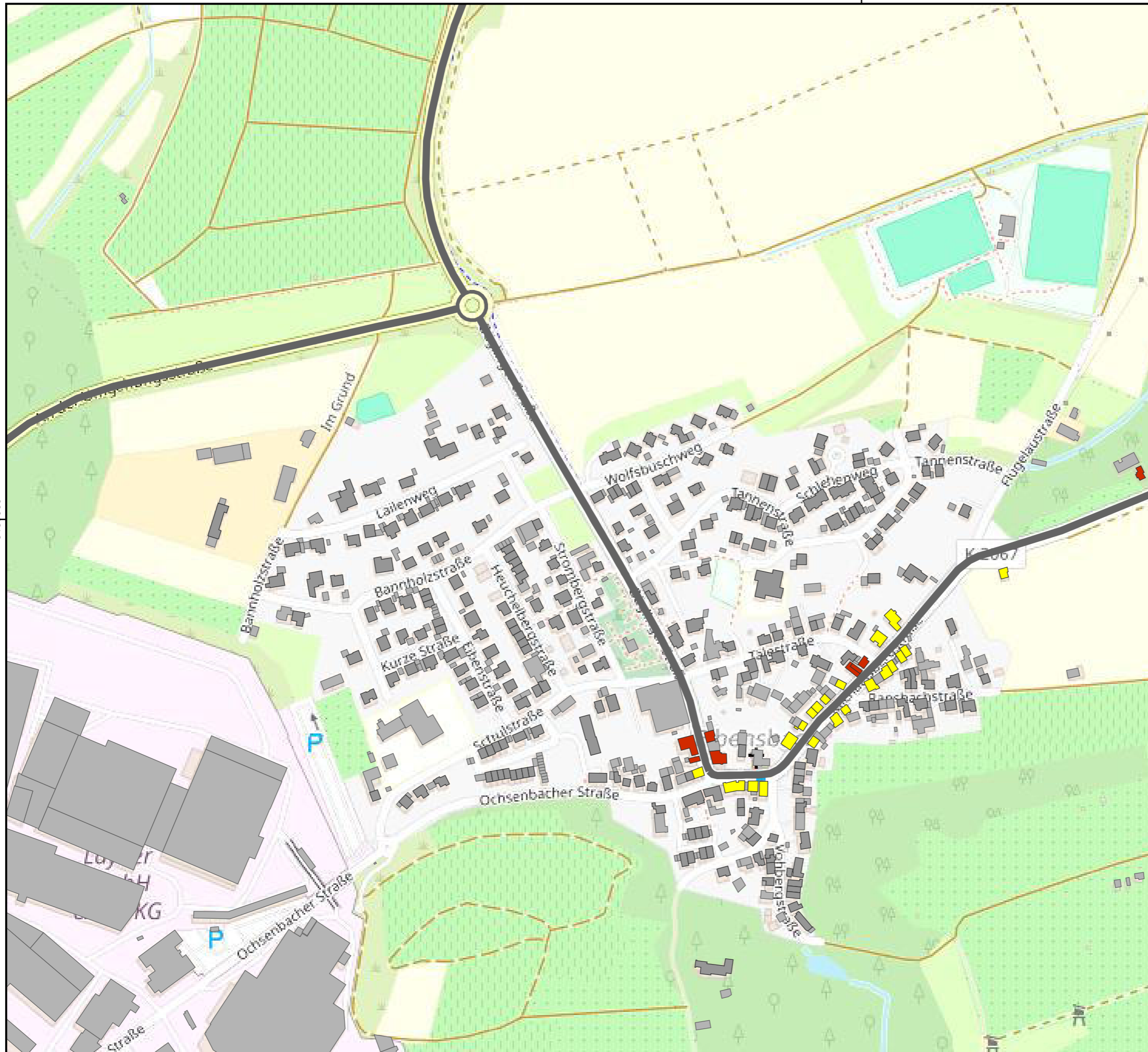
Maßstab 1:4000



Bearbeiter: sv/ser
 Erstellt am: 03.03.2026
 Bearbeitet mit SoundPLAN 9.0, Update 17.02.2025
 Projekt: 23-GS-072



50000



50000

Stadt Güglingen
Lärmaktionsplan 2024
 EU-Richtlinie 2002/49/EG
 Analyse Verkehrslärm

Stadt Güglingen
Eibensbach

Nacht

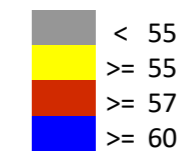
Straßenverkehrslärm

Berechnung nach RLS-19 in 4 m über Grund

Maximal-Pegel am Gebäude

Maßnahme 30 km/h

Pegelwerte
 LrN
 in dB(A)




Zeichenerklärung

- Hauptgebäude
- Nebengebäude



Maßstab 1:4000



Bearbeiter: sv/ser
 Erstellt am: 03.03.2026
 Bearbeitet mit SoundPLAN 9.0, Update 17.02.2025
 Projekt: 23-GS-072



5433000

5433000

2026 LAP Güglingen Lärmpegel Eibensbach

| Name | Anzahl Einwohner | Bestand 50 km/h | | Maßnahme 30 km/h | |
|--------------------------|------------------|-----------------|-----------|------------------|-----------|
| | | Tag LrT | Nacht LrN | Tag LrT | Nacht LrN |
| Güglinger Straße 1 | 1 | 68 | 60 | 65 | 58 |
| Güglinger Straße 4 | 18 | 68 | 59 | 65 | 57 |
| Güglinger Straße 5 | 28 | 69 | 60 | 65 | 58 |
| Güglinger Straße 12 | 26 | 65 | 56 | 62 | 54 |
| Güglinger Straße 16 | 2 | 64 | 56 | 61 | 54 |
| Güglinger Straße 20 | 4 | 65 | 56 | 61 | 54 |
| Michaelsbergstraße 1 | 4 | 67 | 59 | 64 | 57 |
| Michaelsbergstraße 4, Mi | 4 | 66 | 58 | 63 | 56 |
| Michaelsbergstraße 9 | 9 | 67 | 58 | 64 | 56 |
| Michaelsbergstraße 10 | 3 | 66 | 58 | 63 | 56 |
| Michaelsbergstraße 11 | 1 | 66 | 58 | 63 | 56 |
| Michaelsbergstraße 12 | 6 | 66 | 58 | 63 | 55 |
| Michaelsbergstraße 13 | 2 | 67 | 58 | 63 | 56 |
| Michaelsbergstraße 15 | 2 | 67 | 58 | 63 | 56 |
| Michaelsbergstraße 17 | 1 | 66 | 58 | 63 | 56 |
| Michaelsbergstraße 19 | 1 | 66 | 58 | 63 | 56 |
| Michaelsbergstraße 20 | 5 | 64 | 55 | 61 | 53 |
| Michaelsbergstraße 21 | 4 | 68 | 60 | 65 | 58 |
| Michaelsbergstraße 22 | 4 | 64 | 56 | 61 | 53 |
| Michaelsbergstraße 23 | 1 | 68 | 60 | 65 | 58 |
| Michaelsbergstraße 24 | 4 | 67 | 59 | 64 | 56 |
| Michaelsbergstraße 26 | 1 | 67 | 58 | 63 | 56 |
| Michaelsbergstraße 27 | 4 | 65 | 57 | 62 | 55 |
| Michaelsbergstraße 28 | 1 | 66 | 58 | 63 | 55 |
| Michaelsbergstraße 29 | 3 | 66 | 58 | 63 | 56 |
| Michaelsbergstraße 30 | 2 | 67 | 59 | 63 | 56 |
| Michaelsbergstraße 32 | 2 | 66 | 58 | 63 | 55 |
| Michaelsbergstraße 34 | 4 | 66 | 58 | 62 | 55 |
| Michaelsbergstraße 36 | 2 | 66 | 58 | 62 | 55 |
| Michaelsbergstraße 38 | 2 | 66 | 58 | 62 | 55 |
| Michaelsbergstraße 48 | 4 | 64 | 56 | 63 | 55 |
| Michaelsbergstraße 57 | 1 | 67 | 59 | 67 | 59 |
| Ochsenbacher Straße 2 | 1 | 67 | 59 | 64 | 56 |
| Tälestraße 1 | 1 | 65 | 56 | 61 | 54 |
| Tälestraße 20 | 1 | 67 | 59 | 64 | 57 |
| Wolfsbuschweg 2 | 4 | 64 | 56 | 61 | 53 |